

destination Guadeloupe




GUIDE
2023/2024

CARTES ROUTIÈRES & BONNES ADRESSES



Basse-Terre



Grande-Terre



Marie-Galante



Les Saintes



La Désirade



Vivez les îles de Guadeloupe

Vous vivez dans l'archipel ou êtes juste de passage ? Nous avons mis à cœur de regrouper dans ce guide les incontournables de Guadeloupe en sept circuits de découverte. Cartes routières détaillées, randonnées, plages, coins de rivière, sites culturels et partenaires sélectionnés, testés et approuvés par nos soins, nous vous livrons nos secrets pour que vous viviez intensément la Guadeloupe !

Pour plus d'informations, de photos, d'interactivité et pour une géolocalisation précise des points, retrouvez notre **application mobile Destination Guadeloupe**, 100% gratuite sur App Store et Google Play.

TÉLÉCHARGEZ L'APPLICATION DESTINATION GUADELOUPE

Disponible sur App Store & Google Play
100% GRATUITE !



Le guide annuel est édité par
Studio acidulé
 rue de Micocouliers
 30260 Cannes et Clairan

Directrice de publication
 Virginie Larnac

Responsable commercial
 Damien Burruezo
 damien@destination-guadeloupe.com
 Tél. : 0690 44 91 76

Crédits photos
 Damien Burruezo, Virginie Larnac

Cartes routières
 © Micheal Seipp Kartografie & Verlag,
 Frankfurt/Main, www.hildebrands.de

Imprimé en France par Leonce
 Deprez

Toute reproduction ou adaptation
 totale ou partielle est interdite.
 Destination Guadeloupe est une
 marque déposée.

Damoiseau

Rhum

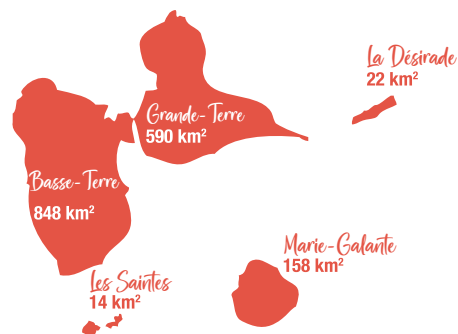
Distillerie Bellevue-Hurel - 97160 Le Moule
 www.rhum-damoiseau.com - www.drinksandspirits.com





La Guadeloupe en chiffres

Superficie : 1 632 km²
 Population: 395 000 habitants (2018)
 Point culminant : 1 467 m
 Cœur parc national : 22 100 ha
 Nombre de communes : 32
 Nombre d'îles : 5
 Distance de l'Hexagone : 6 700 km



Climat & saisons

La Guadeloupe bénéficie d'un climat tropical tempéré, avec une moyenne de 27°C à l'année. Elle vit au rythme de deux saisons :

- une saison sèche, appelée Carême, de janvier à août, où les températures sont "douces"
- une saison humide, appelée hivernage, d'août à janvier où l'air est plus lourd et plus chaud

La température moyenne de la mer est, elle aussi, de 27°C, ce qui permet de se baigner toute l'année sans (trop) frissonner !

Festivités

Terre de traditions et de religion, certaines fêtes font partie du patrimoine et sont immanquables en Guadeloupe :

- Carnaval : il commence à l'Épiphanie (en janvier) et se termine le Mercredi des Cendres (fin février/début mars) ;
- Pâques : c'est l'occasion de camper en famille au bord de l'eau, le week-end se déroule au rythme des messes, de la musique et des repas partagés ensemble ;
- Abolition de l'esclavage : chaque année, le 27 mai, les Guadeloupéens fêtent l'Abolition avec des manifestations culturelles ;
- Fête des Cuisinières : le samedi le plus proche du 10 août, l'association des Cuisinières organise des rassemblements en l'honneur de Saint-Laurent, leur patron ;
- Toussaint : du 31 octobre au 2 novembre, la Guadeloupe célèbre ses morts, les cimetières s'illuminent et les familles se retrouvent en mémoire de leurs défunts ;
- Chanté Nwel : tout le mois de décembre les Guadeloupéens célèbrent en chanson l'approche de Noël. Cantiques, plats et boissons traditionnels sont de la partie !

Santé

En tant que département français, la Guadeloupe est soumise aux mêmes normes et réglementations sanitaires que la métropole.

- Vaccination : aucun vaccin n'est obligatoire pour se rendre en Guadeloupe ;
- COVID-19 : se référer aux normes en vigueur avant de partir
- Moustiques : des épidémies de dengue, chikungunya ou zika sont courantes sur l'archipel, renseignez-vous et protégez-vous (anti-moustique, vêtements longs en zone sensible...) ;
- La ciguatera : toxine présente dans certaines espèces de poissons, renseignez-vous avant de pêcher et de consommer (certaines espèces sont interdites à la pêche selon leur poids ou selon leur zone de pêche) ;
- Le soleil : pensez à vous hydrater régulièrement et à vous protéger du soleil à l'aide de crèmes solaires, d'un chapeau ou d'une casquette.

Numéros d'urgence

Toutes urgences : 112
 SAMU : 15
 Pompiers : 18
 Police ou gendarmerie : 17

Heure locale

L'heure de Guadeloupe est la même toute l'année : GMT-4. En hiver il y a un donc un décalage de 5 heures avec l'Hexagone et en été un décalage de 6 heures.

Réseau mobile & internet

A ce jour la quasi-totalité des forfaits permettent une continuité des services sans surcoût entre la métropole et la Guadeloupe. Pour connaître les modalités de votre contrat contactez-le avant de partir.

Le plus important...

Dans la culture guadeloupéenne, la politesse basique, dire « bonjour » en entrant dans un commerce ou lorsque l'on se croise dans la rue, en forêt, à la rivière, sur la plage, est très importante et totalement indispensable pour établir de bonnes relations.

LÉGENDE	
	Autoroute, route à chaussées séparées
	Route à grande circulation
	Route principale
	Route secondaire
	Autre route, chemin carrossable
	Sentier
	Distances en kilomètres
	Bac, ligne de navigation
	Aéroport - Aérodrome
	Altitude en mètres - Volcan
	Réservoir - Barrage - Cascade
	Marais, mangrove - Récife
	Parc national, aire protégée
	Curiosité naturelle
	Église, chapelle - Temple
	Monument - Musée
	Tour - Phare - Fortification
	Moulin - Ruine - Grotte
	Plage - Point de vue
	Curiosités
	Les Galeries Lieu d'intérêt particulier





A Cascade Bois Banane

Depuis Pointe-à-Pitre, suivez la direction Sainte-Rose/Lamentin, sortez de la N2 sur la droite, quand un pont passe au-dessus de la route, et allez à Ravine Chaude. Prenez à droite après avoir franchi le pont étroit, gardez-vous dans le T au milieu des champs de canne et partez sur votre gauche. Durée 3 h à 4 h. Distance : environ 10 km. Balisage : vert.



E Plage de Grande Anse

Avant le bourg de Deshaies, la renommée plage de Grande Anse et son sable caramélisé à perte de vue n'attendent que vous !

B Plage de Cluny

Sur la N2, entre Sainte-Rose et Deshaies, la plage de Cluny est à la frontière de la Côte-sous-le-Vent. Son sable roux fait face aux îlets Kahouanne et Tête à l'anglais. Attention tout de même aux fortes vagues se transformant en rouleaux...



F Saut d'Acomat

Sur la N2, entre Pointe-Noire et Mahault, prenez à gauche lorsque la cascade est indiquée. Elle est accessible par une route accidentée, puis un chemin pentu non balisé et plutôt glissant.



© OT de Pointe-Noire



C Plage de Rifflet

Aux abords de Deshaies, entre la palme de la Perle et Grande-Anse, cette longue langue de sable roux est très agréable la journée mais elle offre un coucher de soleil mémorable !



G Saut des Trois Cornes

Depuis le parking des sources chaudes de Sofaïa à Sainte-Rose, empruntez la trace qui entre dans la forêt et suivez le balisage jusqu'au saut. Durée : 2 h - Distance : 3.2 km - Randonnée facile.

D La mangrove du Grand Cul-de-Sac Marin

Nourricière incontestée et barrière protectrice de la Grande-Terre, la mangrove du Grand Cul-de-Sac Marin est un lieu de biodiversité unique à découvrir absolument !



H Plage de Petite-Anse

Jolie anse sauvage protégée par les falaises, Petite-Anse est calme et naturelle. Accès : au bout de la route de la Traversée, prenez à droite, dépassez le bourg de Pointe-Noire direction Deshaies. La plage de Petite-Anse se situe entre Baille-Argent et Ferry.



circuit 1 Nord Basse-Terre  Repérez-vous sur la carte !

Restaurant - Visite



Table d'hôtes du Parc aquacole

Dégustez ouassous et lous caraïbes, dans le respect de l'environnement (les seuls produits en Guadeloupe). Fraîcheur et qualité garanties. Table d'hôtes ouverte le vendredi et dimanche midi. Formule snack le mercredi. Réservation fortement conseillée. Superbe parc. Pêche, vente de produits, visites guidées.

LES PLAINES - 97116 POINTE-NOIRE
TÉL. : 0590 98 11 83
www.parc-aquacole.fr
info@parc-aquacole.fr

La Sucrierie de Nogent

Mets & mots créoles

Auberge, table d'hôtes cuisine du terroir, production du jardin à l'assiette au cœur de l'une des premières sucreries de l'île, bâtiment datant du 17^e siècle. Ouvert sur réservation du mercredi au dimanche midi.

41 DOMAINE DE NOGENT
97115 SAINTE-ROSE
TÉL. : 0590 59 55 00
contact@lasucrieriedenogent.com

BSA
BRISSAC SERVICE AUTO

LOCATION
DE
VOITURE **20€^{TTC}** / Jour*
TOUTE L'ANNÉE

*Toutes charges comprises, durée minimum de location 3 jours

RÉSERVATION
EN LIGNE



- Un accueil gratuit (aéroport, gare maritime, agence)
- 2^eme conducteur gratuit
- Assistance 24h/24

FIXE
05 90 98 09 09
PORT.
06 90 43 98 57

www.bsa-location.com

Distillerie
REIMONENQ
DEPUIS 1916
GUADELOUPE



Sainte-Rose - 0590 28 70 04

Visite guidée du lagon par des passionnés en 1/2 journée

Blue Lagoon



Explorer la mangrove

Plonger sur la barrière de corail

Remonter une mystérieuse rivière

Déguster un planteur sur un îlet de rêve

Départ : Sainte Rose

8h et 13h en petit comité

06 90 34 99 69

www.guadeloupe-excursion.com

49€
adulte

29€
enfant

ancv



AN-BA
DLOLA

Guadeloupe Plongée

Plage Caraïbes - POINTE-NOIRE

La mer
à votre
portée

La RESERVE COUSTEAU
avec un guide à vos côtés

À partir
de
40€

Visite
commentée par
un guide diplômé
d'état, en rando
palmée

Privatisation
Profitez du bateau
et du guide pour
vous seul...
Nous
consulter

Apnée

Initiation, stage et
perfectionnement
en individuel
ou groupe

Le guide
à vos côtés vous
assure sécurité et
confort et vous
révèle les secrets
des habitants
du récif

Accessible
aux débutants
et aux enfants
dès l'âge de
4 ans

Laissez-vous guider à
sa rencontre

Aller
au-delà
de soi pour
communier
avec la mer...

Tél. : 0690 47 11 61 - contact@anbadlola.fr
www.anbadlola.fr -



Anbadlola





Tête à l'Anglais

Îlet à Kahouanne

Anse de Vieux Fort

Anse de Nogent

Plage de Clugny

Pointe Allègre
Pointe du Trou à Maynal
Pointe Madame
Pointe du Trou à Maynal

Sainte-Rose

Réserve de biosphère de l'archipel de Guadeloupe

La Femme Folle
Îlet à Fajou
Réserve de biosphère de l'archipel de Guadeloupe

Grand Cul-de-Sac Marin

Deshaies

Pointe du Gros Morne

Pointe du Morne aux Fous

Pointe Paul Thomas

Pointe Ferry

Anse de Baille Argent

Baille-Argent

Morphy

Pointe Morphy

Pointe-Noire

Anse Guyonneau

Anse Caraïbe

Anse Colas

Pointe Mahaut

Pointe à Zombi

Réserve de biosphère de l'archipel de Guadeloupe

Pointe de Malendure

Bas Vent
Pinaud
Durieu
Le Comté de Lohéac

Catérière
Ziotte
Le Das d'Ane
611

La Coque
Fond Hélot
Ferry
Leroux

Beausoleil
Belle Hôtesse
777

Baille-Argent
Tête Allègre
715

Morphy
Gommier
Bellevue
Les Plaines

Thomy
Acomat
Cascado Acomat

Mahaut
Morne à Louis
743

Malendure
Morne Léger
631

Pointe de Malendure

Pointe de Malendure

Pointe de Malendure

La Ramée
Sainte Marie
Lachaise

Bellevue
Musée du Rhum
Moustique

Goyavier
Conodor

Bis
Cadet
Cacao
Dupertail

Bone
Dupre-Roussel
Douillard

Les Chartreux
Ravine Chaude

Domaine Duclos

Tabanon

Barbotteau

Gocoyer

Vernou

Vernou

Morne Rouge

La Boucan
Cailou
Jaula

Bellevue-Darras
Bréfort

Castel
Boisbert
Espérance

Donotte
Bagatelle
Bel Air

Blachon
Moudong

Arnouville
Versailles

Daubin

Lamothe

Basse Lézarde

Hauteurs Lézarde

Montebello

Pointe Granger
Anse Bésia

Pointe Dupuy
Pointe de la Grande Rivière

Îlet à Christophe

Pointe Madeleine

La Manche à Eau Birmingham

Bon

Goût

Houëlbourg

Îlet à Boissard

Pointe à Bacchus

Îlet à Cabrits

Pointe de Roujol

Chastel

Pierrefite

Labuthie

Belle Espérance

Chevalier

Gaoza

Quatre Ch...

Les A...

Pointe...

Chau...

Fort Fleur d'Ép...

Le...



A Bassin des Amours

Au rond point d'entrée de Gourbeyre, en venant de Pointe-à-Pitre, prendre à droite direction Dolé puis pareil dans le rond point suivant. Se garer proche de l'arrêt de bus Cité Pagesy (1,8 km plus loin) puis suivre le chemin qui part dans les bois à droite. Très facile d'accès.



E Fort Delgrès

Cette forteresse construite en 17^e siècle pour défendre Basse-Terre trône fièrement face à la mer. Classé Monument Historique et propriété du Conseil départemental de Guadeloupe, il est ouvert à la visite tous du mardi au dimanche de 9h à 16h30.

B La Soufrière

À Saint-Claude, le volcan est LA star. Difficile de le rater ! Pour y grimper, deux options : tout seul, par un des sentiers balisés ou avec un guide. L'accès au sommet est désormais réglementé et n'est plus accessible aux randonneurs sans guide.



F Cascade Paradis

Depuis le parking de la Grivelière, à Vieux-Habitants, empruntez le chemin qui surplombe la rivière. Au moment de traverser la Grande Rivière, repérez le "R" et la flèche peints sur les roches en face pour trouver la trace.

Niveau : facile - Distance : 4 km A/R - Durée : 1 h 15 A/R. Sans balisage. Déconseillé par temps de pluie.



G Première chute du Carbet

À Saint-Sauveur, en direction de Trois-Rivières, prenez à droite direction chutes du Carbet. Le parking se trouve au bout de la route, au pied de l'aire d'accueil du Parc national. La trace qui mène à la première chute est raide et escarpée. Comptez 3 h aller-retour de marche depuis le parking pour découvrir son saut de 115 m de haut !



G La Kassaverie de Capesterre

Située sur la N1, au niveau de Capesterre, la Kassaverie est un arrêt quasi obligatoire. Vous pourrez y acheter des kassaves, cette galette de farine de manioc typique, fourée à la confiture locale ou (pour les chanceux qui arrivent tôt) au chocolat !

D Bain chaud de Thomas

Depuis la N2 en venant de Basse-Terre, bien avant Bouillante il faut ouvrir l'oeil pour dénicher le panneau Thomas sur la gauche, quelques km après l'anse à la Barque. La température de ce bain de mer varie de tiède à très chaud selon l'humeur du volcan...



H Plage de Grande-Anse

Bienvenue sur cette plage atypique, au panorama exceptionnel et au sable noir. Ici, la prudence est de mise, car c'est une plage au fort tempérament et à l'environnement fragile. Elle est située à la sortie de Trois-Rivières, en direction de Vieux-Fort sur la D6.



Activité

1




Vert intense

Randonnées au sommet du volcan ou canyoning dans les cascades secrètes, Vert Intense propose chaque jour des sorties de tout niveau.

MORNE HOUËL - 97120 SAINT-CLAUDE
TÉL. : 0690 55 40 47
INFO@VERT-INTENSE.COM
WWW.VERT-INTENSE.COM

Hébergement

2



Les Bananes Vertes

Ecolodges avec piscine à Saint-Claude, au pied du volcan de la Soufrière. Vos hôtes vous conseillent pour découvrir les traces du parc national de Guadeloupe. Ecolabel européen.

IMPASSE DES GARDENIAS - CHOISY
97120 SAINT-CLAUDE
TÉL. : 0690 55 40 47
INFO@LESBANANESVERTES.FR
WWW.LESBANANESVERTES.FR



Activité

5



Babatitudo

Découvrez notre gamme de BABAS au Rhum de Guadeloupe. Petite gourmandise artisanale à offrir et à partager en famille. Disponibles à la vente dans la Rhumerie Bologne, Cap Créole, Epicerie Fines, Chocolaterie... ou directement à notre adresse sur rendez-vous.

2 LOT LES HAUTS DU ROCHER
97125 BOUILLANTE
TÉL : 0690 33 82 19 - BABATITUDE@GMAIL.COM
 f @ BABATITUDE

Artisanat local

6



DISTILLERIE LONGUETEAU
 Capesterre-Belle-Eau

Visites du Domaine, dégustations de rhums, conseils privilégiés, ateliers...

Lundi au samedi de 9h à 18h
 Dimanche de 9h à 13h (du 15/12 au 30/04)

Tél. 0590 86 07 91
 www.rhumlongueteau.fr



Réservez avec le code promo :
GDG23

Restaurants

3



La Touna

Idéalement situé en bord de mer, La Touna vous propose une étape gourmande élaborée à partir des meilleurs produits de la mer et du terroir. Vivier à langouste. Réservation conseillée. Fermeture du dimanche soir au mardi inclus.

PIGEON MALENDURE
97125 BOUILLANTE
TÉL. : 0590 98 70 10
CONTACT@LA-TOUNA.COM
WWW.LA-TOUNA.COM



4



Ôganik

Ôganik vous invite à un savoureux voyage au coeur de l'Italie authentique avec ses pizzas napolitaines au feu de bois vue sur les îlets Pigeon. Service traiteur et rôtisserie (poulet fermiers, jambonneau, travers de porc...) sur place ou à emporter. Fermeture du dimanche soir au mardi inclus.

BORD DE MER, MALENDURE
97125 BOUILLANTE
WWW.OGANIK.FR
0590 94-8174 - INFO@OGANIK.FR

7



Chocolaterie Les Suprêmes

Découvrez des chocolats aux saveurs de Guadeloupe : mangue, rhum vieux, noix de coco, piments, éclats de cacao... mais aussi pâte à tartiner, rochers à la farine de manioc, confiture passion-chocolat, carrés noir caramel, chocolat noir 100% Guadeloupe ainsi que nos glaces maisons, pâtisseries, cookies et plein d'autres gourmandises !

14 ALLÉE DES COCOCTIERS
97120 SAINT-CLAUDE
TÉL. : 0690 33 22 34
WWW.CHOCOLATERIE-LES-SUPREMES.COM
CHOCOLATS "LES SUPRÊMES" f @

Activité



Le parc de la Source

Sur les hauteurs de Bouillante venez profiter de notre café-terrasse et boutique artisanale avec vue imprenable sur la Réserve Cousteau. Découvrez une chute de 20 m le long d'une rivière en pleine nature, 14 carbets pour pique-niquer, parcourez nos sentiers en pleine forêt et profitez d'une visite de notre plantation de vanille...

RUE DU POIRIER - PIGEON
97125 BOUILLANTE
TÉL. : 0690 32 67 60
WWW.PARCDELASOURCE.COM



Typicaraïbe

Création, production d'objets artisanaux. Ouvert du lundi au samedi de 8 h à 16 h. En saison, ouvert le dimanche.

ROUTE DE LA TRAVERSÉE
TÉL. : 0690 30 93 26
TYPICARAIBE@GMAIL.COM
WWW.TYPICARAIBE.COM



WWW.HOTELSAINTGEORGES.GP

HOTEL SAINT-GEORGES ***

Hotel SAINT-GEORGES

Découvrez

LE CHARM DE L'HOTELLERIE ET DE LA RESTAURATION DANS UN SET DE VERDURE AU PIED DE LA MONTAGNE

HEBERGEMENT

RESTAURATION

SEMINAIRE ET EVENEMENTIEL

Contactez-nous


PAR TELEPHONE AU 0690.44.63.03
PAR COURRIEL A
CONTACT@HOTELSAINTGEORGES.GP

Envie de découvrir le monde sous-marin ?

Téléchargez l'appli Guide des récifs des Antilles



100% GRATUITE



OBSERVER S'INFORMER PRESERVER

Approches respectueuses Vulgarisation scientifique Pédagogie

avec **Manolo Rinaldi**
La référence en Guadeloupe



ESPECES PROTEGEES



SORTIES 3 heures env.
au départ de Bouillante
en face du parking
du Rocher de Malendure

**VIE MARINE
CARIBEENNE 0690 44 14 85**

12



La fabuleuse histoire
du CAFÉ BONIFIEUR
de Guadeloupe...

VIEUX-HABITANTS, GUADELOUPE • OUVERT 7J/7 DE 9H À 17H
Tél. : 0590 98 54 96 • Facebook : Café Chaulet • www.cafe-chaulet.com



16° 10'

16°



5
4
3
11

9

8

12
D

12

7

10

5

E

A

H

C

B

6

G

Circuit 3 Nord Grande-Terre

Repérez-vous sur la carte !



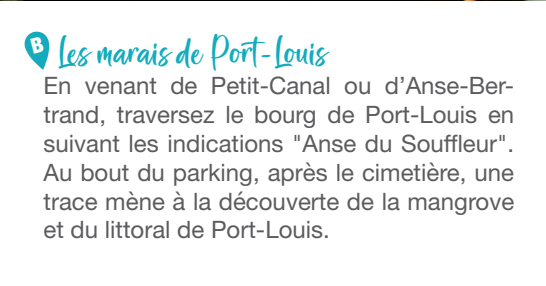
A Cimetière de Morne-à-l'Eau

Situé dans le bourg, aux abords du rond-point où se rejoignent les axes principaux qui mènent à Morne-à-l'Eau, le cimetière est inévitable, nappé de damiers noirs et blancs. Durant la Toussaint, il fait partie des incontournables.



F La boucle du moulin de Poyen

Au départ de la gare de Poyen, à Petit-Canal, cette petite balade sans difficulté se fait en une heure de marche. Suivre le balisage jaune jusqu'au moulin puis rentrer par le chemin à gauche de celui-ci.



B Les marais de Port-Louis

En venant de Petit-Canal ou d'Anse-Bertrand, traversez le bourg de Port-Louis en suivant les indications "Anse du Souffleur". Au bout du parking, après le cimetière, une trace mène à la découverte de la mangrove et du littoral de Port-Louis.

G La plage de Babin

Située sur la peu connue mais si atypique commune de Vieux-Bourg, la plage de Babin est un endroit où il fait bon vivre. Authentique, elle a su garder sa lenteur de vivre. Ses boues auraient des vertues pour la peau. Pour les trouver, il n'y a qu'à demander !



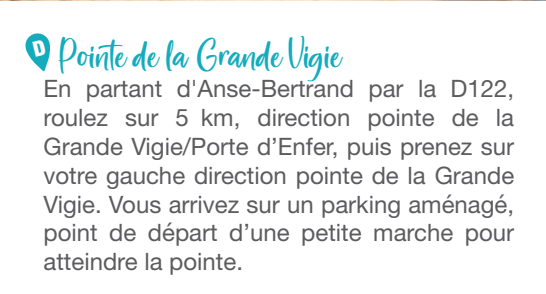
C Anse Laborde

Au départ d'Anse-Bertrand, prenez la D122 direction la pointe de la Grande Vigie puis, au prochain croisement, prenez à gauche. Attention, la partie de droite est interdite à la baignade.



H Plage de l'Autre Bord

La plage de l'Autre Bord est située à la sortie du Moule, en direction de St François, non loin du port de pêche. Les abords de la plage sont aménagés : parking, toilettes, douches, carbets pour pique-niquer, petites boutiques.



D Pointe de la Grande Vigie

En partant d'Anse-Bertrand par la D122, roulez sur 5 km, direction pointe de la Grande Vigie/Porte d'Enfer, puis prenez sur votre gauche direction pointe de la Grande Vigie. Vous arrivez sur un parking aménagé, point de départ d'une petite marche pour atteindre la pointe.

I Randonnée Bois Baron

Au départ de la Baie, à la sortie du Moule en direction de Pointe-à-Pitre après le pont bleu sur la droite, cette jolie randonnée est une façon surprenante de découvrir le nord Grande-Terre.

Type : aller-retour
Distance : 7,6km aller
Durée 3h30
Balisage jaune, niveau moyen



E Les marches des esclaves

Jouxtant le joli port de Petit-Canal, les marches des esclaves et, plus loin, les ruines de la prison rendent hommages aux hommes et femmes qui ont bâti l'archipel.

Restaurants



Le Poisson d'or

Vue sur mer, les pieds dans l'eau, possibilité de se baigner. Superbe coucher de soleil. Spécialités de fruits de mer, sauté de crabe de mangrove au vin blanc, accras de noix de coco. Ouvert tous les midis de 10 h à 16 h. Sur réservation le soir, sauf le jeudi, vendredi et samedi.

**2 BD ACHILLE RENÉ BOISNEUF
97117 PORT-LOUIS
TÉL. : 0590 22 88 63/0690 39 10 27**



Au coin des bons amis

Un cadre inédit sur la plage. Elise propose une cuisine créole à base de grillades : poisson frais, ouassous, poulet... et sorbet coco et flan coco maison en dessert. Possibilité de déjeuner sous un carbet de la plage. Plats toujours frais.

**PLAGE DE L'ANSE LABORDE
97121 ANSE-BERTRAND
TÉL. : 0690 75 61 10**

3

ALBATROS Adventure

Excursion tout compris dans le
Grand Cul-de-Sac Marin
en catamaran à voile

Visite des îlets
Paddle, snorkeling
Repas à bord
Journée détente

TARIFS
95€ adulte
80€ enfant



+590 690 05 90 98 

 Autorisé en Coeur de Parc national - **PETIT-CANAL** 

Damoiseau

Distillerie Bellevue-Hurel - 97160 Le Moule
www.rhum-damoiseau.com - www.drinksandspirits.com



Grande-Terre

Anse-Bertrand

Port-Louis

Petit-Canal

Les Mangles

Vieux Bourg

Morne-à-l'Eau

Le Moule

Les Abymes

Château-Gaillard

1

2

3

4

B

F

E

G

A

I

H



A Marché nocturne de Gosier

Tous les vendredis soirs dès 17h, rendez-vous à Gosier pour son célèbre marché nocturne. Vous y trouverez de bijoux, objets, produits de beauté locaux mais aussi accras, boudins, fruits et légumes... dans une ambiance festive.



E Plage de Bois Jolan

À la sortie de Sainte-Anne, en direction de Saint-François, plusieurs routes bien indiquées mènent à la plage de Bois Jolan. Elle s'étire sur plus d'1 km, est bordée d'immenses cocotiers et bénéficie d'un lagon peu profond, parfait pour les enfants.

B Lilet Gosier

Faisant fièrement face au bourg du même nom, l'îlet Gosier est un endroit à découvrir ! Passez une journée de Robinson, dans un cadre privilégié bordé d'une eau translucide. départ en bateau sur le débarcadère à droite de la plage de la Datcha.



F La marine de Saint François

Connue pour être un lieu de vie, la marina de St François s'agite toujours en fin de journée. Idéale pour prendre une verre ou manger, l'ambiance est souvent festive !



C Sentier du littoral de Petit-Havre

Depuis la plage du même nom à droite après le restaurant, un sentier mène à la Pointe Saline. Montées et descentes s'enchaînent sur un sol rocaillieux avec vue sur le large. Durée aller-retour : 3h environ. Attention au soleil, très présent sur cette trace.



G La Pointe des Châteaux

Lieu mythique de l'archipel, la Pointe Des Châteaux reste un incontournable, à ne pas manquer ! On peut y déguster un sorbet coco, avant ou après l'ascension à la croix, tout en contemplant la Désirade.

D Plage du bourg de Sainte-Anne

Au cœur de la vie du bourg et de ses commerces, cette jolie plage est facile d'accès même si se garer peut être parfois fastidieux. Idéale pour les familles avec enfant, il fait bon vivre sur ce sable blanc.



H Anse à l'Eau

À Saint-François, prenez la direction du Moule. À partir du rond-point de Martin Luther King, sur la N5, comptez environ 5 km puis tournez sur la 2^{de} rue à droite. Roulez 400 m, tournez sur la 1^{re} rue à droite, 1 km plus loin restez à droite. Le parking se situe à environ 2,5 km.



1 Activité



ULM Caraïbes

Découvrez la Guadeloupe vue du ciel. Un moment magique et exceptionnel ! Les lagons, la mangrove, les îlets, la Pointe des Châteaux comme vous ne l'avez encore jamais vu ! Et sans parler de la Désirade : occasion unique de découvrir la côte nord sauvage. Vols effectués par des pilotes brevetés et expérimentés.

**ULM CARAIBES ROUTE DE L'AÉRODROME
97118 SAINT-FRANÇOIS
0690 64 28 48 - INFO@ULMCARAIBES.COM
WWW.ULMCARAIBES.COM**

2 Artisanat



Graines de folie

Une collection unique de bijoux en graines locales. Et aussi, des bijoux en Larimar, en perles d'eau, en tissu, et une sélection bien choisie d'objets déco 100 % issus de l'artisanat local. Ouvert 7 / 7 jours de 9 h à 18 h 30.

**VILLAGE ARTISANAL DE LA POINTE DES
CHÂTEAUX 97118 SAINT FRANÇOIS
TÉL : 0590 28 16 31
WWW.GRAINES-DE-FOLIE.FR
 GRAINES DE FOLIE**

4

Vos brunchs & cocktails privés
à domicile ou en terrasse vue
mer à Saint-François



Rejoignez-nous ! @Laubade_brunch

0690 68 13 10 - 0590 83 25 94 - laubadebrunch@gmail.com

3





**PARADOXE
CROISIERES**

Découvrez les îles de
Guadeloupe en catamaran
Petite-Terre • Marie-Galante

Réservations :
0590 88 41 73
0690 99 36 75
contact@paradoxe-croisieres.com

Départ de **Saint-François**
Bureau ouvert : 8h-12h, 16h-19h
www.paradoxe-croisieres.com

5



ROUTE DE LA POINTE DES CHÂTEAUX
97118 SAINT-FRANÇOIS

0590 83 25 94 - 0690 26 67 28
reservation.rhumerie@gmail.com
www.la-rhumerie-du-pirate.com



OUVERTURE

Mardi à dimanche
12h - 15h
Le samedi
19h - 21h45

CUISINE CRÉOLE



6



Baptêmes

Formations

Explorations

Bi-plongées

Plongez en bonne compagnie !

Pointe des Châteaux - Banc des Vaisseaux - Petite-Terre - Désirade

0590 89 57 78 ou 0690 58 06 51 • noaplongee@gmail.com



www.noaplongee.fr

7

Marie-Galante au départ de Sainte-Anne



TARIFS
95€ adulte
75€ enfant*

Repas à bord
Visite de l'île
Navigation à la voile

+590 690 05 90 98

mantaevasion@gmail.com

*Tarif valable pour les enfants de 2 à 12 ans





Grande-Terre

Guadeloupe





Repérez-vous sur la carte !



A Les iguanes de la Désirade

Au pied des vestiges de la Cotonnerie, après Baie-Mahault en venant de Beauséjour, de nombreux iguanes n'attendent que vous ! Endémiques aux Petites Antilles, les iguanes délicatissima sont classés en danger de disparition.

Petite-Terre



B Anse d'échelle

Prenez la direction Pointe des Colibris/Galets. Au niveau du nouveau centre de tri des déchets, prenez le chemin à gauche, contournez l'habitation et gardez-vous de manière à ne pas gêner. Vous pouvez d'un côté rejoindre la Pointe des Colibris et sa croix, de l'autre admirer la beauté de la Désirade.



C Sentier de la Pointe Doublé

Cette petite balade d'1h30/2h se situe... au bout du monde ! A l'est de la Désirade, découvrez le littoral de Baie-Mahault et la savane.



D Plage à Fifi

La plage à Fifi se situe à deux minutes de la marina, à 200 m du port en direction de Baie-Mahault.



E Ruines de la léproserie et de la cotonnerie

Depuis Beauséjour, après Baie-Mahault, découvrez l'histoire de la Désirade. Plus loin, à l'extrémité de l'île, vous découvrirez le phare de la Pointe Doublé.





A Habitation Roussel-Trianon

Ancienne sucrerie typique de l'île, l'habitation classée Monument Historique depuis 1981. En partant de Grand-Bourg, suivre la nationale 9 vers Saint-Louis sur 2 km. Le site est visible sur votre gauche. Accès libre.



E Moulin de Bézard

De Grand-Bourg, prenez la N9 direction Capesterre. En arrivant au bourg, prenez la D201 à gauche sur 3,5 km, puis tournez à gauche. Roulez 2,8 km et vous êtes arrivé.

B La mangrove

Située en face de l'anse de Vieux-Fort, après Saint-Louis, la mangrove est un lieu de biodiversité incroyable. Une passerelle en bois permet de s'enfoncer un peu en son cœur.



C Plage de la Feuillère

Connue pour être une des plus belles plages de l'île, elle étend son sable blanc sur 800 mètres ! Depuis Grand-Bourg rouler vers Capesterre environ 10 km. C'est la dernière plage à droite avant le bourg.

D Sentier de Vieux-Fort

Randonnée de 9 km, niveau facile, balisage jaune. Depuis la jolie anse Canot, suivre la trace qui part derrière la cabane pour une boucle d'environ 3h.



Distillerie

1



Rhumeries agricoles Bellevue

Au pied de son moulin à vent en activité, l'unique domaine "éco-positif" au monde est aussi la plus importante distillerie de Marie-Galante, avec une production de 1 600 000 litres. Visite et dégustation gratuites tous les jours de 9h à 13h.

DISTILLERIE BELLEVUE - 97140 CAPESTERRE

TÉL. : 0590 97 29 58

WWW.DISTILLERIE-BELLEVUE.COM

f RHUM BELLEVUE

Visite

3



Miellerie de la Belle Hôtesse

Découvrez sur le Plateau de la Belle Hôtesse, diverses productions et transformations agricoles de miel, vinaigres (en fûts de chêne), savon au miel, sirop de Batterie, Punch* Citron au Miel (unique au monde). Au cours de la visite guidée, bénéficiez d'explications détaillées et d'une dégustation. Tarif par personne : 3,50€.

**L'abus d'alcool est dangereux pour la santé, à consommer avec modération.*

PLATEAU DE LA BELLE HÔTESSE

97134 SAINT-LOUIS

TÉL. : 0590 97 02 15

Hébergement

2



Village de Ménard

Bienvenue au Village de Ménard, hôtel ***. Venez profiter du confort et du cadre enchanteur de nos 16 hébergements climatisés (2 à 7 pers.), nichés dans un jardin tropical autour de la piscine et du restaurant, à proximité des magnifiques plages de sable fin de Marie-Galante. Salle de conférence.

SECTION VIEUX-FORT - 97134 SAINT-LOUIS

TÉL. : 0590 97 09 45 - 0590 97 15 40

MAGTOUR971@ORANGE.FR

WWW.VILLAGEDEMENARD.COM



4

SOLEIL LEVANT
Hotels and Resorts

DÉCOUVREZ
MARIE-GALANTE

- PISCINES**
Une piscine à débordement pour adultes & une piscine pour enfants
- SPA**
Jacuzzi, Sauna, Massages relaxant, Soins beauté
- SALLE DE SPORT**
Machines de cardio et musculation à votre disposition
- BUFFET**
Un petit-déjeuner local servi en buffet à volonté

INFOS & RÉSERVATIONS
www.lesoleillevant.fr | 0590 973 155 | @hotellesoleillevantandspa

5

magaloc

Location de véhicules

CODE PROMO MALOC

-30% sur votre réservation en ligne
www.magaloc.net



Guadeloupe
0590 01 20 20

Marie-Galante
0590 97 01 70

Martinique
0596 01 20 20

m Le partenaire de vos évasions aux Antilles



VOTRE CENTRALE DE RÉSERVATIONS TOURISTIQUES



CONCIERGERIE - HÉBERGEMENTS TOURISTIQUES
EXCURSIONS - LOCATION DE VOITURES


MARIE-GALANTE GUADELOUPE MARTINIQUE LA CARAÏBE
(SUR COMMANDE)



MARIE-GALANTE ON LINE
Tél. : 0590 106 639
E mariegalanteonline@gmail.com

www.mariegalanteonline.com

Circuit 7 Les Saintes

 Repérez-vous sur la carte !



Terre-de-Haut



A Le Chameau randonnée

L'ascension du Chameau, point culminant des Saintes, est une boucle de 4,5 km et 3 h (ou 7 km depuis l'embarcadère). Deux départs possibles : route de la Vigie ou plage Crawen. Prévoir de l'eau et un chapeau.



E La trace des Falaises

Cette jolie randonnée, sans grande difficulté, alterne petites montées et descentes au coeur de la forêt de Terre-de-Bas. Départ de la plage de Grande-Anse. Difficulté moyenne, durée 3h, distance environ 7 km, balisage jaune.

B Le Pain de Sucre

Au 1^{er} débarcadère, prenez à droite. Sortez du bourg, continuez jusqu'au 2^e débarcadère. Prenez la 1^{re} à gauche, puis la 1^{re} à droite. Continuez jusqu'à arriver au point le plus haut. Prenez le petit chemin sur votre droite jusqu'à la plage.



F Anse à Dos

Terre-de-Bas abrite aussi de jolies plages, sauvages mais préservées. Située à Petite Anse, cette plage possède tous les atouts : vue imprenable, eau limpide et fond coloré.



C Le Fort Napoléon

A environ 25 minutes à pieds et 5 minutes en scooter depuis le débarcadère, le fort est ouvert tous les jours de 9h à 12h30. Du jardin botanique au musée, c'est une visite à ne pas rater.

Terre-de-Bas

D Grand Baie

Terre-de-Bas abrite aussi son lot de baies paradisiaques aux couleurs exceptionnelles. N'oubliez pas votre masque pour voir ce qui se passe sous la surface... Avant ou après le plouf, prenez un peu de Hauteur pour admirer la vue.



Visite



Mawaly Excursions

Venez découvrir les plus beaux trésors des Saintes à travers une excursion en speedboat avec Mawaly Excursions ! Visites intimistes et magiques dans la baie des Saintes, snorkelling, repas dans un restaurant typique.

97137 TERRE-DE-HAUT
WWW.MAWALYEXCURSION.COM
MAWALYEXCURSIONS@GMAIL.COM
TEL. : 0821 68 08 88



NOUVEAU 316 PLACES HSC



LES SAINTES
EMBARQUEMENT
IMMÉDIAT!

OPTEZ POUR LE
BILLET ELECTRONIQUE

RESERVEZ au
0590 920 639 ou 0690 63 21 91
ou sur le www.ctmdeher.com

RECEVEZ
votre confirmation par mail


EMBARQUEZ !



Infos & réservations
www.ctmdeher.com

0590 920 639

1 La Petite Villa des Saintes
Location avec piscine à Terre-de-Haut



À 200m des plages et commerces, idéal pour un séjour sans véhicule.
Corps-mort privé pour mouillage de votre bateau

La Colline, Terre-de-haut - www.lapetitevilladessaintes.fr - Tél : 0690 55 40 47

ACTIVITÉS

LOCATION DE VOITURES

HÉBERGEMENTS

RESTAURANTS

PLAGES

TÉLÉCHARGEZ L'APPLICATION
100% GRATUITE

destination
Guadeloupe



 App Store

 Google play